

DEMARCHE ASF DE REQUALIFICATION EN  
FAVEUR  
DE LA BIODIVERSITE

MAI 2011



ASF

Cédric Heurtebise  
[cedric.heurtebise@asf.fr](mailto:cedric.heurtebise@asf.fr)

Direction Technique de l'Infrastructure  
84 967 LE PONTET

## LA DEMARCHE ASF DE REQUALIFICATION

Une approche globale :



### 1. Développer une méthode d'analyse spatiale pour apprécier les

**2633 km de réseau**

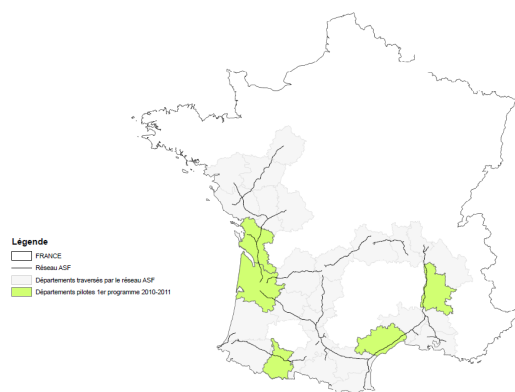
*Pouvoir localiser les tronçons à enjeux, qualifier les besoins et pré-estimer l'effort à mettre en œuvre*

Période : fin 2008 - début 2010 et réactualisation en février 2011

### 2. Appliquer un programme concret de requalification sur cinq départements pilotes

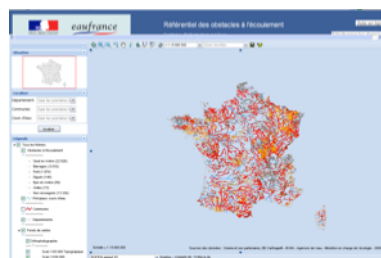
*Etudier le fonctionnement écologique, concerter avec l'ensemble des acteurs, réaliser des aménagements partagés et cohérents avec l'évolution des territoires, évaluer l'efficacité.*

Période : juin 2009 - fin 2012



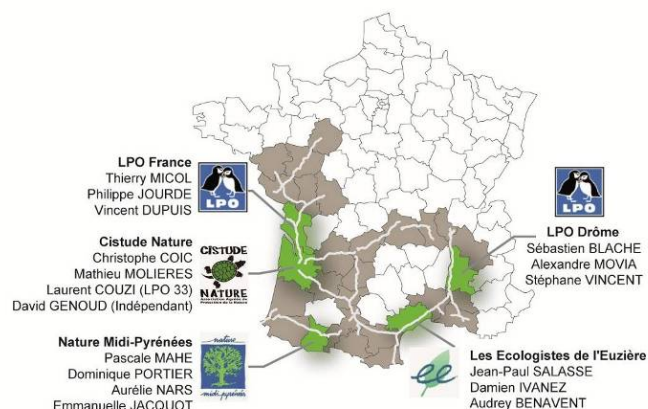
# 1. DEVELOPPER UNE METHODE D'ANALYSE SPATIALE

L' utilisation de l' écologie du paysage

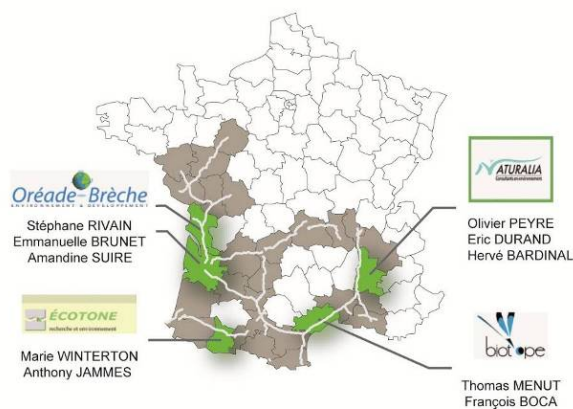


## 2. APPLIQUER UN PROGRAMME CONCRET DE REQUALIFACATION SUR CINQ DEPARTEMENTS PILOTES

Opérateurs, Comité Scientifique et Technique ainsi que partenaires multiples



Cartographie des associations de protection de la nature



Cartographie des bureaux d'études en écologie



MEMBRES DU COMITÉ SCIENTIFIQUE ET TECHNIQUE		
ORGANISME	LOCALITE	CONTACT
DREAL / DIREN	Rhône-Alpes	Yves MEINIER
	Languedoc-Roussillon	Pierre DROSS
	Midi-Pyrénées	Stéphanie FLPO
	Aquitaine	Jean-Michel COUDESFEYTES
	Poitou-Charentes	Cyril GOMEL
Conseil Régional	Languedoc-Roussillon	Simon WOODSWORTH
	Rhône-Alpes	Hélène GUILLOY
	Midi-Pyrénées	Laure ELISSALDE
	Aquitaine	Marie-Agnès DUPOUEY
	Poitou-Charentes	Anne Sophie CHAPLAIN
Conseil Général	Drôme	Nicolas GOGUE-MEUNIER
	Gironde	Frédéric DUPUY
	Hérault	Michel PIEYRE
	Hautes-Pyrénées	Jean Manuel DELEUZE
	Charente-Maritime	Chrystelle CERVONI
IMEP	Institut Méditerranéen d'Ecologie et de Paléoécologie	Thierry TATON
CEMAGREF	Centre d'Aix en Provence	Philip ROCHE
MNHN	Département Ecologie et Gestion de la Biodiversité UMR CERSP	Philippe CLERGEAU
ONCFS	CNERA Cervidés - Sanglier	Christine SAINT-ANDRIEUX
ONEMA	Délégation Rhône Alpes	Pascal ROCHE
	Délégation Aquitaine, Midi-Pyrénées	Véronique DE BILLY
IMFT/ONEMA	Délégation Languedoc, PACA, Corse	Dominique BARIL
SETRA	Aquitaine - Midi-Pyrénées	Philippe BARAN
	Paris	Jérôme CAVAILHES
	Lyon	Virginie BILLON
CETE	Est	Jean CARSIGNOL
	Sud-Ouest	Eric GUINARD
MEEDDM	Méditerranée	Samuel PAUVERT
	DGITM / Bureau de l'Environnement	Marie Elise ILHAT-PINTURAUD
	CGDD / SEEID / IDPP2	Charlotte LE BRIS
	CGDD / SEEID / IDPP3	Florent POITEVIN

## 2. PROGRAMME DE REQUALIFICATION SUR 5 DEPARTEMENTS PILOTES

Implication des exploitants ASF aux réunions et expertises de terrain



De larges concertations avec l'ensemble des acteurs (+ 250 personnes associées) réunions mensuelles dans chaque département



## 2. PROGRAMME DE REQUALIFICATION SUR 5 DEPARTEMENTS PILOTES

Expertises complètes (sur plus de 14 mois où l'ensemble des groupes biologiques sont étudiés)



Cartographie d'habitats (A9)



Captures photos (A9)



Pose d'un anabat (A9)



Relevés collision en véhicule (A64)



Radio-tracking de chiroptère (A62)



Prospection amphibiens (A7)



Capture de passereaux dans les réserves foncières (A7)



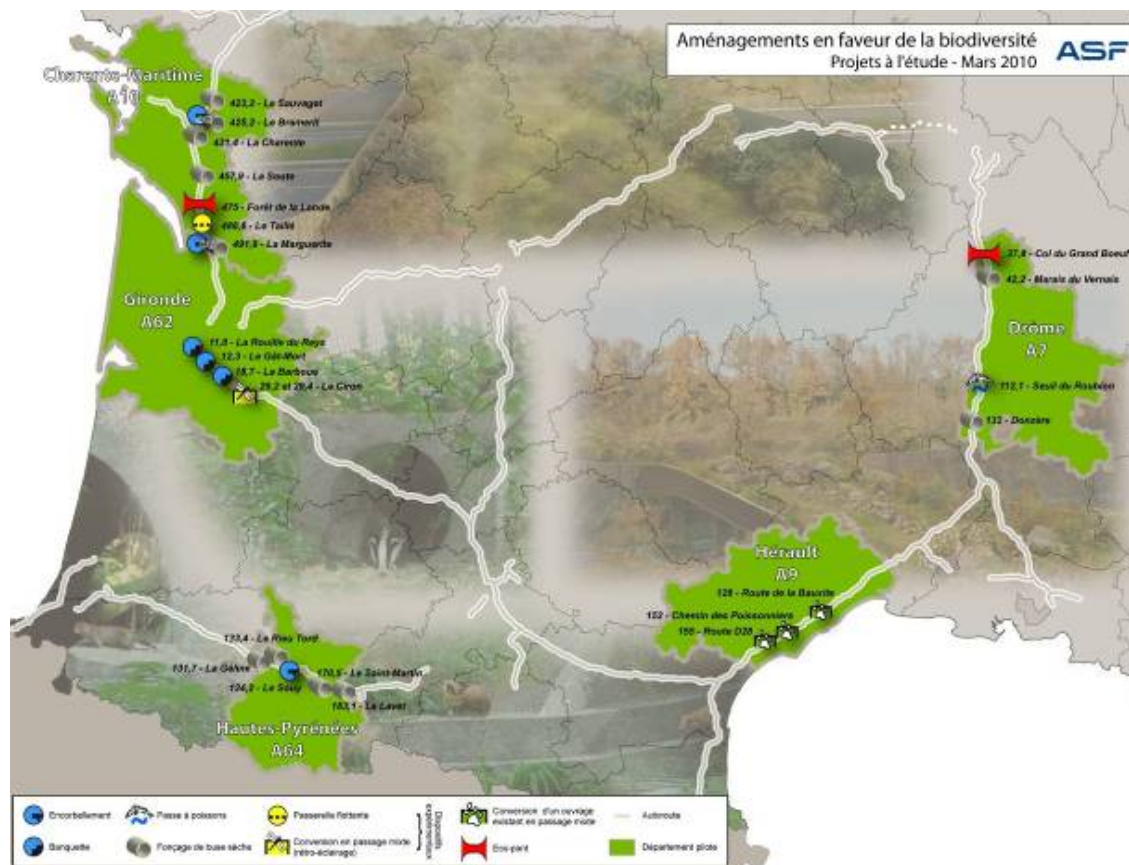
Piège à insectes « Pimul » (A62)

## 2. PROGRAMME DE REQUALIFICATION SUR 5 DEPARTEMENTS III PILOTES

19 projets actuellement en cours de réalisation sur le réseau ASF

Parmi eux :

- 2 éco-ponts
- 1 passe à poissons
- 8 fonçages de buses
- 4 banquettes
- 3 conversions d'ouvrages
- 1 aménagement expérimental



## 2. PROGRAMME DE REQUALIFICATION SUR 5 DEPARTEMENTS PILOTES

### Travaux en cours



Transformation d'un PGF en éco-pont A10



Terrassement du futur chantier d'éco-pont A7 (26)



Conversion en passage mixte A9 (34)



Fonçage d'une buse en Ø1200mm A7 (26)



Fonçage de buse Ø800 mm achevé sur A7 (26)



Finition des têtes de la buse Ø1200mm A7 (26)



## 2. PROGRAMME DE REQUALIFICATION SUR 5 DEPARTEMENTS PILOTES

Nécessité de poursuivre les études sur un domaine encore lacunaire

Mise en œuvre systématique de suivis écologiques post-aménagement avec une recherche de standardisation



Apport de données et retour d'expérience pour améliorer nos prochaines pratiques



Quelques clichés du printemps 2011 issus du premier suivi des deux fonçages réalisés sur A7 (26)

## PROPOSITIONS POUR NOS ACTIONS FUTURES...

Nous souhaitons étendre et améliorer nos actions

- Prolonger l' action sur les 5 départements pilotes et débiter la requalification du linéaire restant
- Expé

